







LAVA	HURTIG AFKØLING	MINERALER IKKE SYNLIGE	BASALT PORFYR		
MAGMA	LANGSOM AFKØLING	MINERALER STORE OG SYNLIGE	GRANIT		
BJERGKÆDER	METAMORFOSE (omdannelse)	DELVIS OPSMELTNING	GNEJS		
SEDIMENTER	AFLEJRING	STORT TRYK => SAMMENPRESNING	SANDSTEN KRIDT		
FORVITRING	FORVITRING	EROSION	EROSION	TRANSPORT	TRANSPORT

Røde kort viser processerne i det geologiske kredsløb og bruges til at kæde dannelsesmiljø og bjergarter sammen

Blå kort er produkterne i det geologiske kredsløb – altså bjergarterne. Her kan med fordel kobles kort med et billede af bjergarterne på.